

<input checked="" type="checkbox"/> สป	<input type="checkbox"/> กศ
<input type="checkbox"/> กก	<input type="checkbox"/> กสส
<input type="checkbox"/> กข	<input type="checkbox"/> อื่นๆ

ที่ บก ๐๔๑๘/ ๗๕๖๓



เทศบาลตำบลป่งไฮ  
 เลขที่รับ.....  
 ลงวันที่..... 15 ต.ค. 2564  
 เวลา ๑๐.๓๐ น. ลงชื่อผู้รับ.....

ที่ว่าการอำเภอเซกา  
 ถนนโพธิ์ศรี บก ๓๘๑๕๐

๑๗ ตุลาคม ๒๕๖๔

เรื่อง ประกาศพื้นที่เตรียมการกำหนดเป็นเขตรักษาพันธุ์สัตว์ป่าภูวัว ตามพระราชบัญญัติสงวนและคุ้มครองสัตว์ป่า พ.ศ. ๒๕๖๒

เรียน หัวหน้าส่วนราชการ ทุกส่วนราชการ/นายกเทศมนตรีตำบล/นายกองค์การบริหารส่วนตำบล ทุกแห่ง  
 กำนัน/ผู้ใหญ่บ้าน ทุกหมู่บ้าน

- สิ่งที่ส่งมาด้วย ๑. สำเนาประกาศกรมอุทยานแห่งชาติ สัตว์ป่า และพันธุ์พืช จำนวน ๑ ฉบับ  
 ๒. แผนที่แสดงแนวเขตพื้นที่เตรียมการกำหนดเป็นเขตรักษาพันธุ์สัตว์ป่าภูวัว จำนวน ๒ ฉบับ

ด้วยกรมอุทยานแห่งชาติ สัตว์ป่า และพันธุ์พืช ได้มีประกาศกรมอุทยานแห่งชาติ สัตว์ป่า และพันธุ์พืช เรื่อง พื้นที่เตรียมการกำหนดเป็นเขตรักษาพันธุ์สัตว์ป่าภูวัว ในท้องที่ตำบลหนองเต็ง ตำบลบึงคล้า ตำบลโคกกวาง อำเภอบึงคล้า ตำบลบ้านด้อง อำเภอเซกา และตำบลท่าดอกคำ อำเภอบึงโขงหลง จังหวัดบึงกาฬ พ.ศ. ๒๕๖๔ โดยอาศัยอำนาจตามความในมาตรา ๔๔ ประกอบ มาตรา ๕๑ แห่งพระราชบัญญัติสงวนและคุ้มครองสัตว์ป่า พ.ศ. ๒๕๖๒ ซึ่งอธิบดีกรมอุทยานแห่งชาติ สัตว์ป่า และพันธุ์พืช โดยความเห็นชอบของคณะกรรมการสงวนและคุ้มครองสัตว์ป่า จึงได้ออกประกาศไว้ ณ วันที่ ๒๑ กรกฎาคม ๒๕๖๔ นั้น

ดังนั้น อำเภอเซกาได้พิจารณาแล้ว เพื่อให้การเตรียมการกำหนดเป็นเขตรักษาพันธุ์สัตว์ป่าภูวัว เป็นที่ทราบกันโดยทั่วถึง จึงขอความอนุเคราะห์ท่านประชาสัมพันธ์ สื่อสาร เผยแพร่ พื้นที่เตรียมการกำหนดเป็นเขตรักษาพันธุ์สัตว์ป่าภูวัว ในท้องที่ของท่าน ตามประกาศกรมอุทยานแห่งชาติ สัตว์ป่า และพันธุ์พืช ฉบับลงวันที่ ๒๑ กรกฎาคม ๒๕๖๔

จึงเรียนมาเพื่อทราบ

ขอแสดงความนับถือ

(นายอสมัน คำม)

นายอำเภอเซกา

18/10/64  
 - เพื่อไม่ตกขม  
 - อำเภอเซกา  
 - ประกาศพื้นที่เตรียมการกำหนดเป็นเขตรักษาพันธุ์สัตว์ป่าภูวัว

18 ต.ค. 2564

ที่ทำการปกครองอำเภอเซกา (ลงชื่อ)

ฝ่ายความมั่นคง

โทร. ๐-๔๒๔๘-๔๑๕๓

(นางรุ่งนภา ตระการจันทร์)

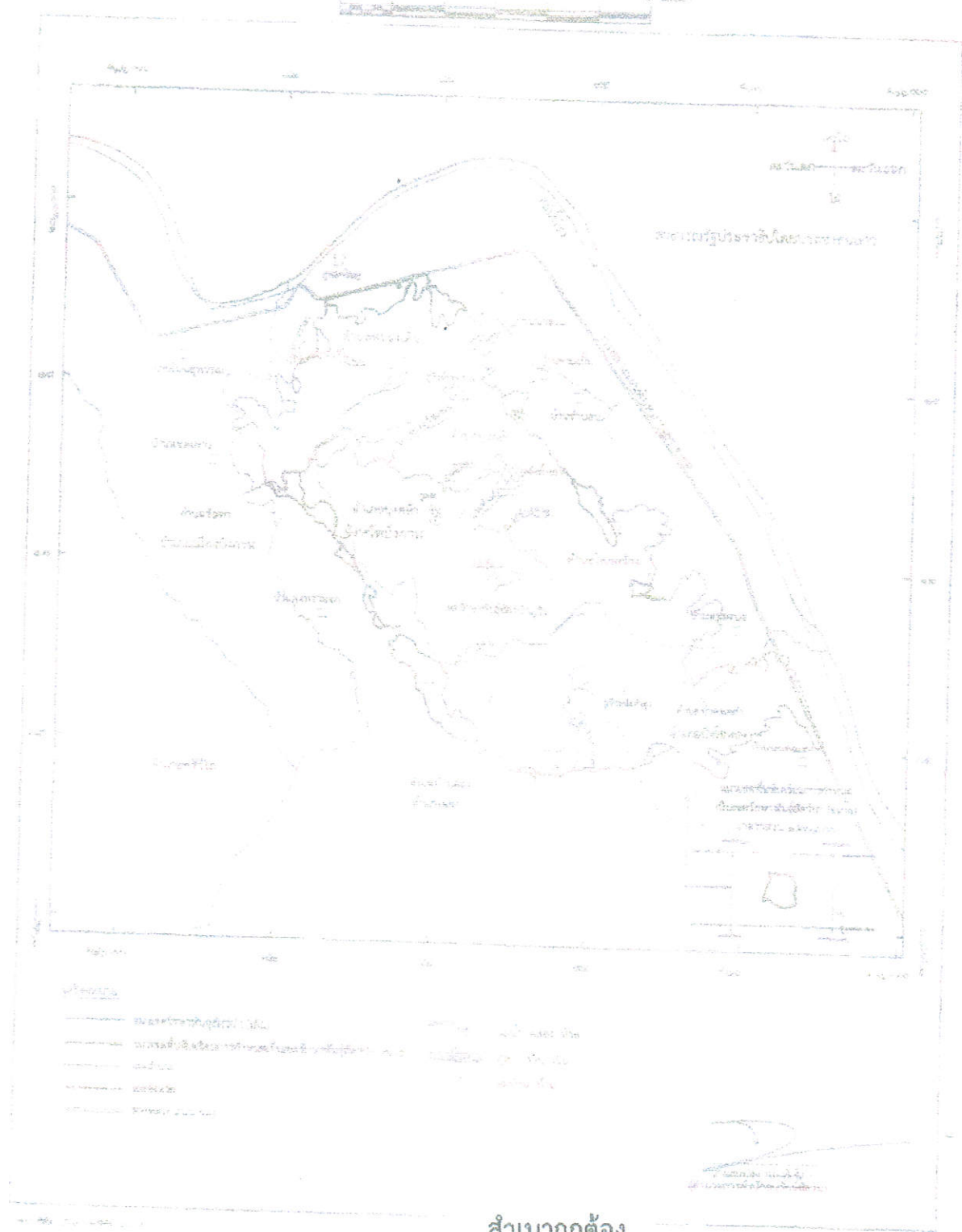
รองปลัดเทศบาลตำบลป่งไฮ รักษาการแทน  
 ปลัดเทศบาลตำบลป่งไฮ

(ภัณทิรา อินริเสน)  
 หัวหน้าสำนักปลัด

(นายสุวรรณา กุมภีโร)  
 นายกเทศมนตรีตำบลป่งไฮ

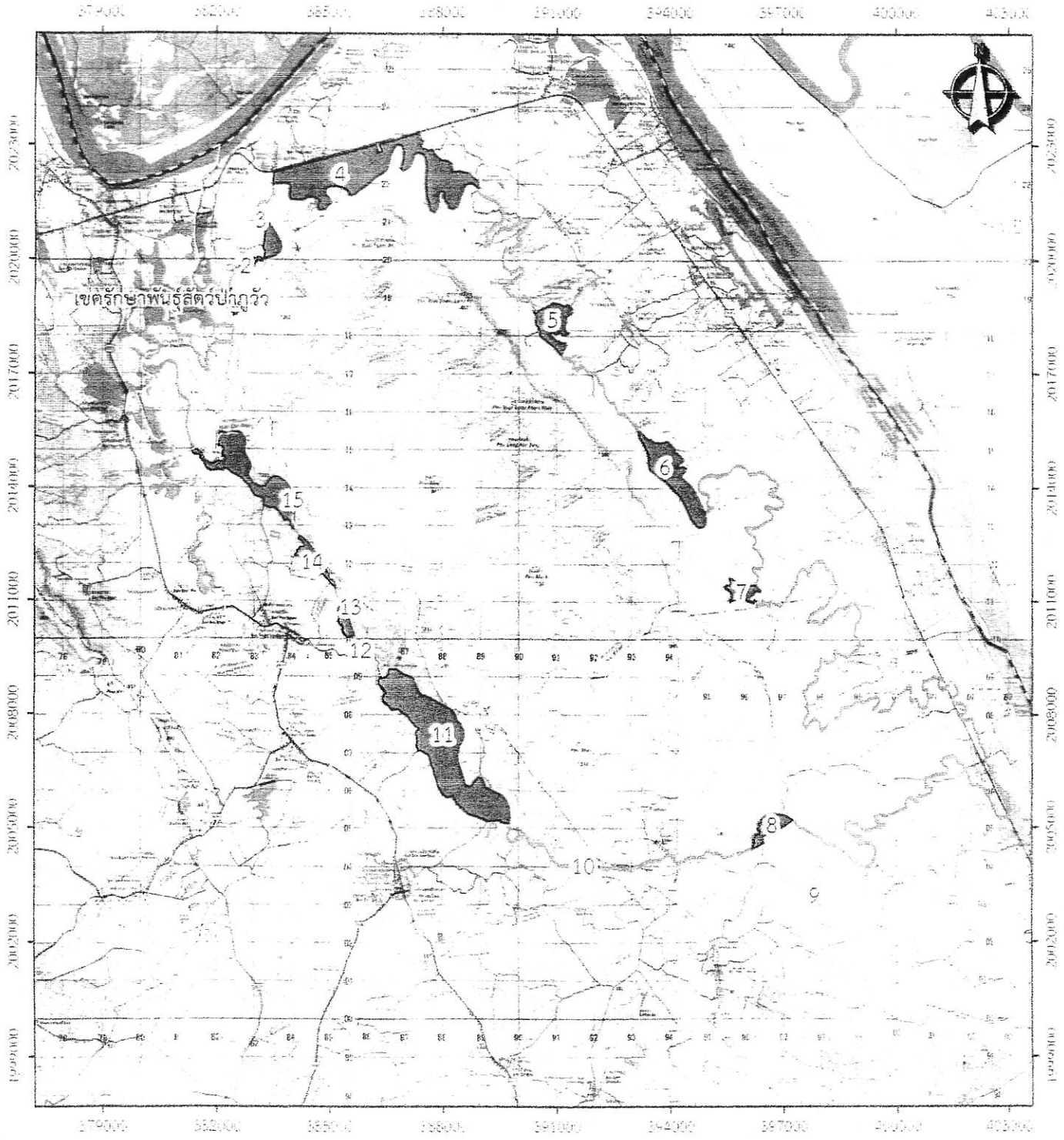


กรมการป่าไม้  
 กรมป่าไม้  
 กรมส่งเสริมการเกษตร  
 กรมประมง  
 กรมชลประทาน  
 กรมโยธาธิการและผังเมือง  
 กรมการขนส่งทางบก  
 กรมการขนส่งทางน้ำและพาณิชยนาวี  
 กรมการขนส่งทางอากาศ  
 กรมการขนส่งทางราง  
 กรมการขนส่งทางเรือ  
 กรมการขนส่งทางท่อ  
 กรมการขนส่งทางอากาศ  
 กรมการขนส่งทางราง  
 กรมการขนส่งทางเรือ  
 กรมการขนส่งทางท่อ






สำเนาถูกต้อง  
*Mrs. 100101*  
 (นายภกกร เตาวีลย์)  
 นักวิชาการป่าไม้

แผนที่แสดงพื้นที่เตรียมการกำหนดเป็นเขตรักษาพันธุ์สัตว์ป่าภูวัว  
 ในท้องที่ตำบลหนองเต็ง ตำบลบึงคล้า ตำบลโคกกว้าง อำเภอบึงคล้า  
 ตำบลบ้านด้อง อำเภอเซกา และตำบลท่าดอกคำ อำเภอบึงโขงหลง จังหวัดบึงกาฬ



สัญลักษณ์

-  แนวเขตการแพร่ สัตว์ภูวัว
-  แนวเขตอำเภอ
-  พื้นที่เตรียมการกำหนดเป็นเขตรักษาพันธุ์สัตว์ป่าภูวัว

เนื้อที่ประมาณ 8,989.61 ไร่



มาตราส่วน 1:150,000  
 ระบบพิกัด: UTM WGS84 โคน 48N

*M.S. [Signature]*

รายละเอียดเนื้อที่แต่ละแปลง แต่ละท้องที่ในพื้นที่เตรียมการกำหนดเป็นเขตรักษาพันธุ์สัตว์ป่าภูวัว เนื้อที่ประมาณ 8989.61 ไร่

แปลงที่	ตำบล	อำเภอ	เนื้อที่ (ไร่)
1	หนองเคียน	บึงคล้า	92
2	หนองเคียน	บึงคล้า	44
3	หนองเคียน	บึงคล้า	211
4	หนองเคียน	บึงคล้า	2,622
5	บึงคล้า	บึงคล้า	453
6	โคกกว้าง	บึงคล้า	850
7	โคกกว้าง	บึงคล้า	190
8	ท่าดอกคำ	บึงโขงหลง	245
9	ท่าดอกคำ	บึงโขงหลง	14
10	บ้านด้อง	เซกา	85
11	บ้านด้อง	เซกา	2,658
12	บ้านด้อง	เซกา	71
13	บ้านด้อง	เซกา	180
14	บ้านด้อง	เซกา	219
15	บ้านด้อง	เซกา	1,055

Mr. [Signature]